














長南町ため池マップ

掲載施設一覧

NO	ため池名称	所 在 地	堤高 (m)	総貯水量 (m3)
1	関谷堰	本台33	2.7	1,400
2	米満堰	米満373	2.3	28,700
3	池谷堰	千田15	2.9	2,400
4	御所谷堰	豊原1385	4.7	9,900
5	房谷堰	芝原3035	3.3	1,600
6	八之谷堰	芝原37	6.5	51,800
7	給田堰	給田443	4.6	32,400
8	中原堰	中原177	5.1	8,600

図 面 凡 例

た め 池		
緊 急 輸 送 道 路		
1次路線	高規格幹線道路等	
	一般国道(指定)	
	一般国道(指定外) 県 道 等	
	有 料 道 路	
2次路線	一般国道・県道	
	有 料 道 路	
そ の 他 主 要 道 路		
自動車道・有料道路		
国 道		
県 道(主要地方道)		
県 道(一般県道)		
鉄道 JR路線 / 私鉄等		 / 
雨量観測所		

近傍のアメダス	茂 原
	茂原市早野字川中島

緊急連絡先	産業振興課
	0475-46-3397

※災害時は、電話がつながり難くなる可能性があります。

1:48,000

